

Braşov

Limitarea traficului auto în Centrul Istoric



Piata Sfatului 2 Stalp - 01.12.2023 16:43:38.913








Problema


Legea privind mobilitatea urbană durabilă - Până în 2025 Brașov trebuie să aibă operațională o zonă cu emisii scăzute (ZNSE)

- Poluarea aerului
- Poluare fonică din traficul rutier (peste 70DB pe Mureșenilor cf. Hărți Poluare Fonică 2022)
- Congestie în weekend / zile de sărbătoare și dimineața în timpul săptămânii
 - Blocaje limitează posibilitatea serviciilor de urgență de a răspunde solicitărilor (pompieri, ambulanțe etc.)
 - Locuitorii zonei nu pot accesa sau părăsi zona cu un autovehicul (doar pe jos / cu bicicleta)
 - Mijloacele de transport în comun sunt blocate în trafic (nu există spațiu pentru benzi dedicate)
 - Suprasolicitarea stocului de parcare existent, mai ales în defavoarea rezidenților.



Documente programatice

- [Studiul de trafic](#), actualizat 2021
- [Planul integrat de calitate al aerului](#), actualizat 2023
- [Planul de Mobilitate Urbană Durabilă](#), 2017
- [Masterplan Velo](#), 2022
- [Studiu privind politica de parcări](#), 2022



Monitorizare trafic Centrul Istoric



Muresenilor – urcare (IN)



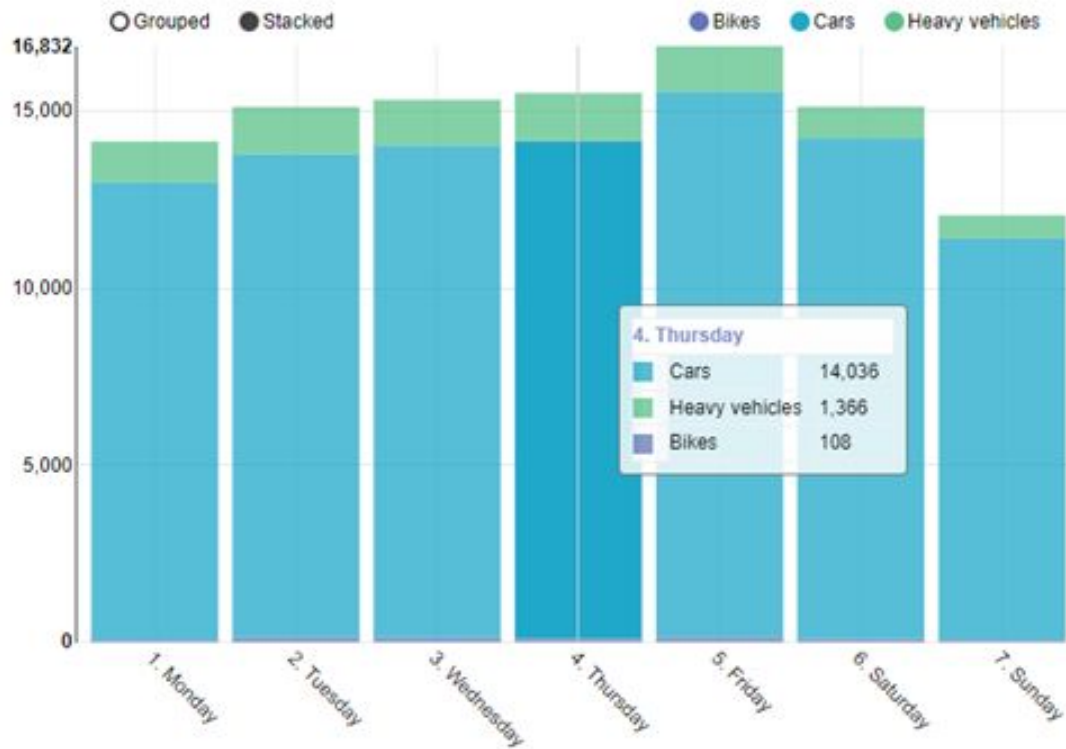
Castelului – urcare (IN)



Balcescu – coborare (OUT)

Monitorizare trafic centru istoric

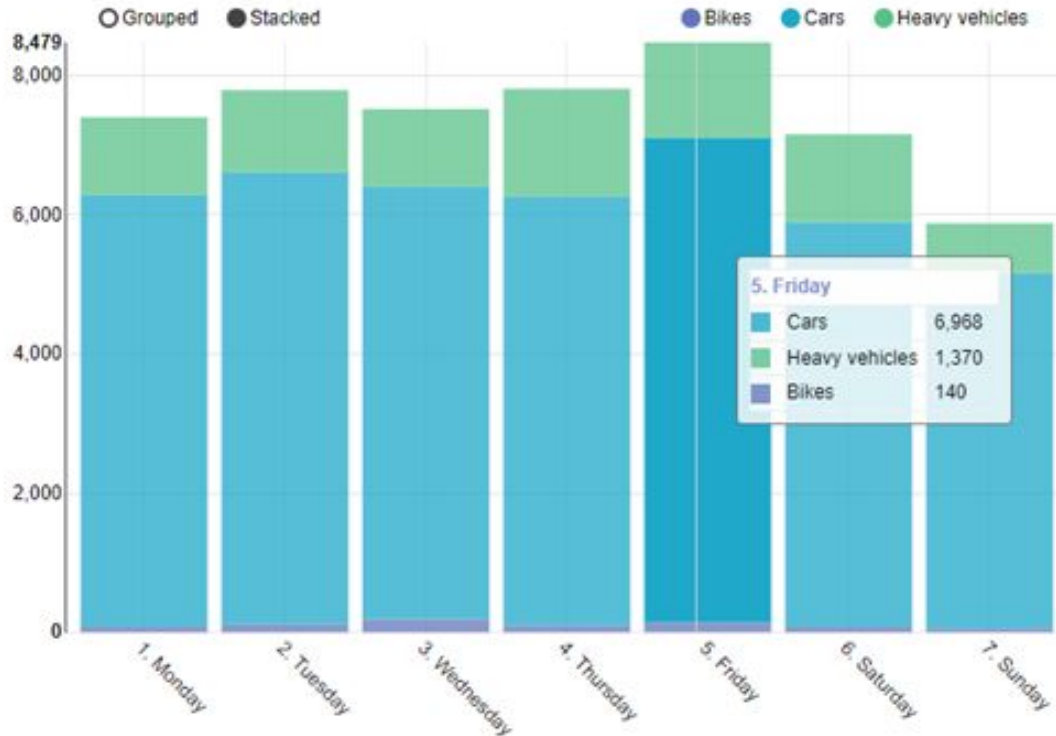
Distribution of vehicles by day of the week



Valori trafic str. Muresenilor

Monitorizare trafic centru istoric

Distribution of vehicles by day of the week

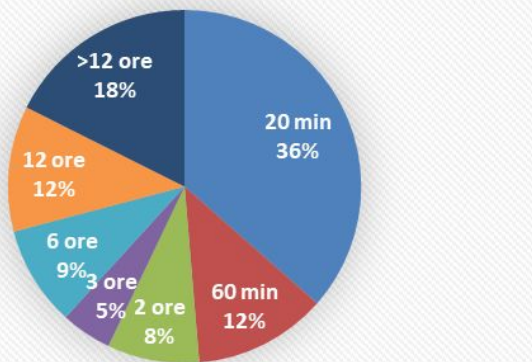


Valori trafic str. N Balcescu



Monitorizare trafic centru istoric

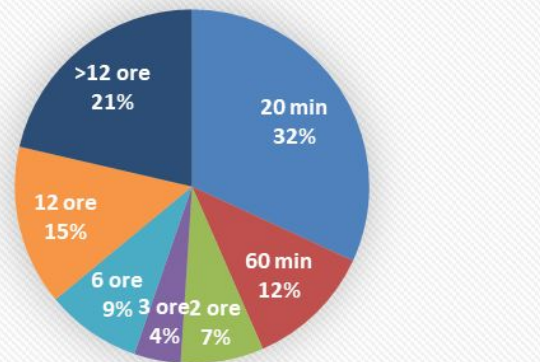
Timp auto in centru istoric



■ 20 min ■ 60 min ■ 2 ore ■ 3 ore ■ 6 ore ■ 12 ore ■ >12 ore

Timp in cadrul zonei centrale: zi de scoala

Timp auto in centru istoric



■ 20 min ■ 60 min ■ 2 ore ■ 3 ore ■ 6 ore ■ 12 ore ■ >12 ore

Timp in cadrul zonei centrale: zi de vacanta



Monitorizare trafic Centrul Istoric

Nr autovehicule perioada 1-3 Decembrie str Muresenilor -
urcare = **26.602**

Judete: **Brasov = 15.525**

București = 4.505

Alte județe = 6.572

42% din trafic este generat de alte județe



Proiecte complementare

- Sistem de management al traficului în curs de implementare
 - > panouri cu afișaj digital (locuri de parcare libere și alte info)
 - > informații în timp real despre disponibilitatea locurilor de parcare
- Parking subteran Prefectură / Aleea T. Brediceanu
- Park & Ride Bartolomeu
- Colaborare Park & Ride - centre comerciale
- Optimizări program și capacități linii transport public



**Sușține inițiativa de limitare a accesului
auto în Centrul Istoric al Brașovului în
week-end!**